



ประกาศสำนักงานการปฏิรูปที่ดินจังหวัดพัทลุง

เรื่อง ประกาศผลการคัดเลือกและจัดที่ดินให้เกษตรกรเข้าทำประโยชน์ในเขตปฏิรูปที่ดินจังหวัดพัทลุง

ด้วยเกษตรกร จำนวน ๒ ราย ในฐานะทายาทของเกษตรกรผู้ได้รับที่ดินที่ถึงแก่ความตายแล้ว ได้ยื่นคำขอรับการจัดที่ดินแทนที่เกษตรกรซึ่งถึงแก่ความตาย ราย นายอัมพร สุระกำแหง ในที่ดินตามหนังสืออนุญาตให้เข้าทำประโยชน์ในเขตปฏิรูปที่ดิน (ส.ป.ก.๔-๐๑) จำนวน ๑ แปลง เนื้อที่ประมาณ ๗-๑-๒๓ ไร่ โดยขอแบ่งแยกแปลงที่ดินตามส่วนที่แต่ละรายทำประโยชน์ ที่ดินตั้งอยู่ที่ท้องที่ตำบลป่าบอน อำเภอป่าบอน จังหวัดพัทลุง

ปฏิรูปที่ดินจังหวัดพัทลุง ได้พิจารณาแล้วอนุญาตให้เกษตรกร จำนวน ๒ ราย เข้าทำประโยชน์ในเขตปฏิรูปที่ดินที่แบ่งแยกจากที่ดินดังกล่าว แทนที่เกษตรกรซึ่งถึงแก่ความตาย ตามข้อ ๓๓ ข้อ ๓๐ ข้อ ๒๒ และข้อ ๒๐ แห่งระเบียบคณะกรรมการปฏิรูปที่ดินเพื่อเกษตรกรกรรม ว่าด้วยหลักเกณฑ์ วิธีการ และเงื่อนไขในการคัดเลือกและจัดที่ดินให้แก่เกษตรกร การโอนหรือตกทอดทางมรดกสิทธิการเช่าหรือการเช่าซื้อ และจัดการทรัพย์สินและหนี้สินของเกษตรกรผู้ได้รับที่ดิน พ.ศ.๒๕๖๔ แก้ไขเพิ่มเติม (ฉบับที่ ๒) พ.ศ.๒๕๖๖ ตามบัญชีรายชื่อและแผนผังแปลงที่ดินแนบท้ายประกาศนี้ ดังนั้น อาศัยอำนาจตามความในข้อ ๑๑ ข้อ ๑๖ และข้อ ๓๕ แห่งระเบียบดังกล่าวประกอบคำสั่งสำนักงานการปฏิรูปที่ดินเพื่อเกษตรกรกรรมที่ ๔๐๓/๒๕๖๔ สั่ง ณ วันที่ ๑๖ กรกฎาคม ๒๕๖๔ ปฏิรูปที่ดินจังหวัดพัทลุง จึงขอประกาศผลการคัดเลือกและจัดที่ดินให้เกษตรกรเข้าทำประโยชน์ในเขตปฏิรูปที่ดินจังหวัดพัทลุง ให้ทราบโดยทั่วกัน หากบุคคลใดได้รับความเดือดร้อนหรืออาจได้รับความเดือดร้อนเสียหายจากคำสั่งนี้ ให้อุทธรณ์คำสั่งต่อปฏิรูปที่ดินจังหวัดพัทลุง พร้อมแสดงพยานหลักฐานที่อาศัยเป็นข้ออ้างในการอุทธรณ์ดังกล่าวภายในสามสิบวัน (๓๐ วัน) นับแต่วันปิดประกาศ โดยสามารถจัดส่งคำอุทธรณ์ได้ที่สำนักงานการปฏิรูปที่ดินจังหวัดพัทลุง (ส.ป.ก.พัทลุง) เลขที่ ๒๗ ถนนช่วยทุกข์ราษฎร์ ตำบลคูหาสวรรค์ อำเภอเมืองพัทลุง จังหวัดพัทลุง รหัสไปรษณีย์ ๙๓๐๐๐

จึงประกาศให้ทราบโดยทั่วกัน

ประกาศ ณ วันที่ ๒๖ พฤษภาคม พ.ศ. ๒๕๖๔

(นายสรารุช แต่งสถิตย์)  
ปฏิรูปที่ดินจังหวัดพัทลุง

บัญชีรายชื่อเกษตรกรผู้ได้รับการคัดเลือกและจัดที่ดินให้เข้าทำประโยชน์ในเขตปฏิรูปที่ดินจังหวัดพิจิตร การนิคมเกษตรกรผู้ได้รับที่ดินถึงความตาย  
 โดยอนุญาตให้เข้าทำประโยชน์แทนที่เกษตรกรผู้ถึงความตาย ราย นายอัมพร สุระกำแหง

ลำดับ	เกษตรกรผู้ถึงความตาย			รายละเอียดแปลงที่ดิน					เกษตรกรผู้รับโอนผู้จัดสรรที่ดิน				เนื้อที่ที่ได้รับ			วิธีการจัดที่ดิน				
	คำนำหน้า	ชื่อ	สกุล	แปลงเลขที่	กลุ่ม/ระหว่าง	เนื้อที่ประมาณไร่		ที่ตั้งที่ดิน	อำเภอ	คำนำหน้า	ชื่อจริง	สกุล	พ.ในฐานะ	เลขที่	ระหว่าง		ไร่	งาน	ตร.วา	
๑	นาย	อัมพร	สุระกำแหง	๑๙	๕๐๒๓\๒๒๐๘	๗	๑	๒๓	๘	บ้านอินใน	อ.อินทนนท์	อ.อภิตาย	สุระกำแหง	บุตร	๑๙	๕๐๒๓\๒๒๐๘	๓	๒	๖๙	จัดให้เข้าทำประโยชน์
															๒๐	๕๐๒๓\๒๒๐๘	๓	๒	๕๔	จัดให้เข้าทำประโยชน์

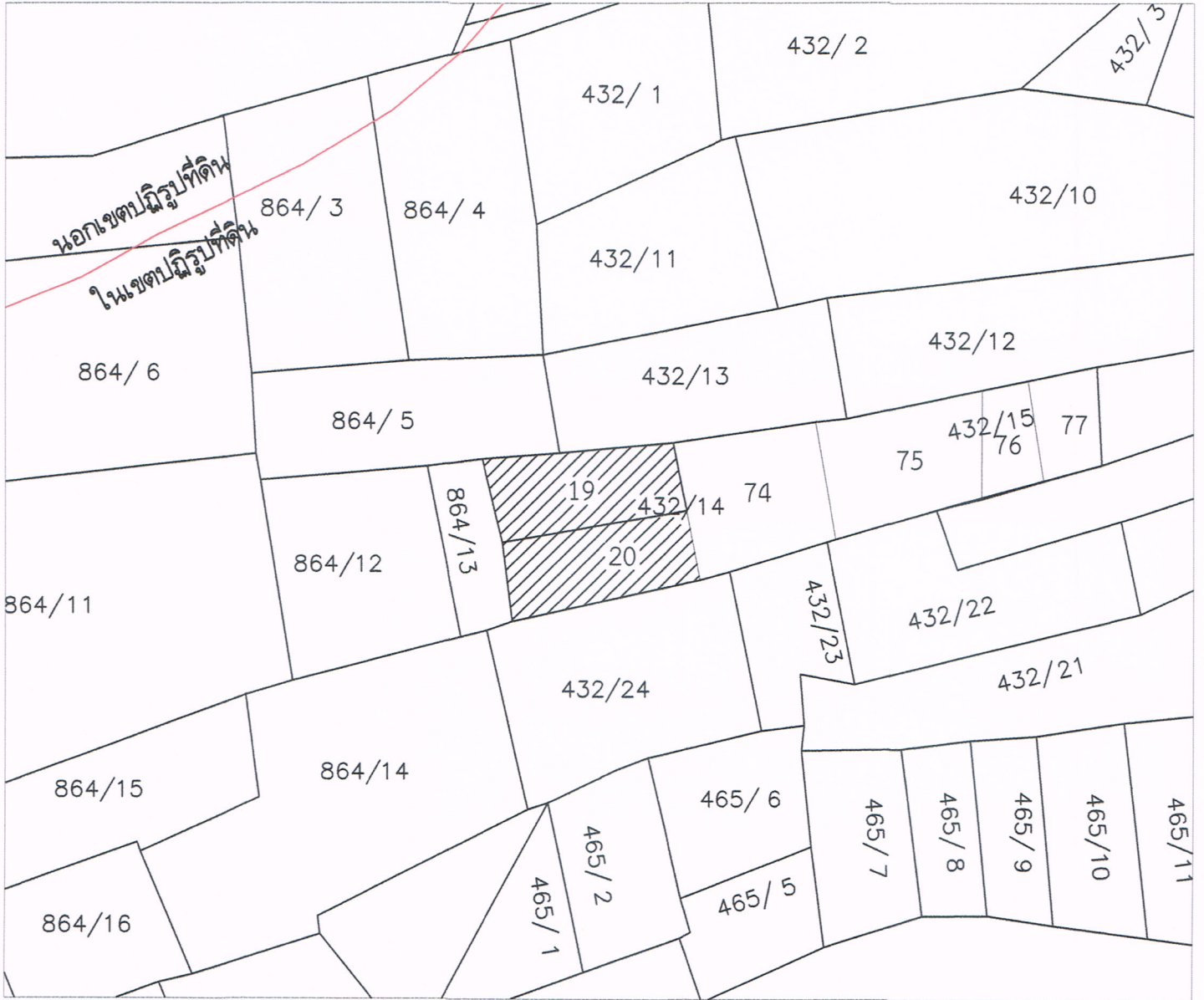
ให้นำใบนี้ไปใช้ต่อผู้รับโอนที่ดิน  
 การประกาศรายชื่อผู้รับโอนที่ดิน  
 ๕๐๒๓\๒๒๐๘






# แผนที่แสดงตำแหน่งแปลงที่ดิน

ที่ดินตั้งอยู่ หมู่ที่ 8 ตำบลป่าบอน อำเภอป่าบอน จังหวัดพัทลุง

กลุ่ม/ระวาง ส.ป.ก.ที่ 5023IV2208



สัญลักษณ์

-  แปลงที่ดิน
-  แปลงที่ดินที่ได้รับอนุญาต
-  เส้นเขตโครงการปฏิรูปที่ดินจังหวัดพัทลุง

ลงชื่อ.....  .....ผู้จัดทำแผนที่

นายอภิสิทธิ์ศักดิ์ ขุนจันทร์  
ผู้ช่วยนายช่างสำรวจ